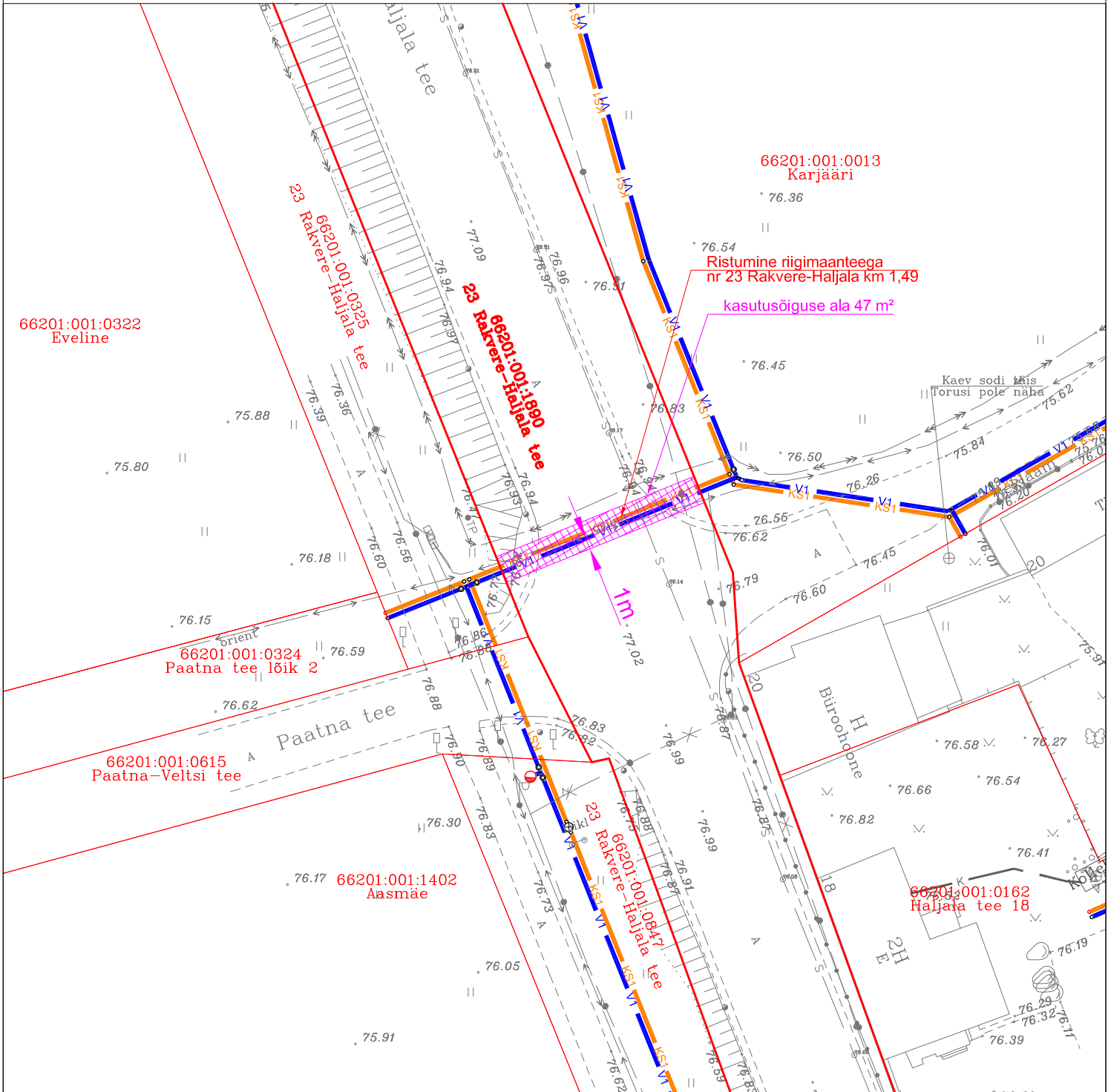









Lähiaadress: 23 Rakvere-Haljala tee
 Kinnistu registriosa nr: 6283050
 Katastritunnus: 66201:001:1890
 Asukoht: Päide küla, Rakvere vald, Lääne-Virumaa

Isikliku kasutusõiguse seadmise plaan
 M 1:500 (1 cm = 5.0 m)



Leppemärgid

-  Olemasolev veetorustik
-  Olemasolev kanalisatsioonitorustik
-  Projekteeritav isevoolne kanalisatsioonitorustik
-  Projekteeritav veetorustik
-  Projekteeritav survekanalisatsiooni torustik
-  Katastriüksuse piir
-  Kasutusõiguse ala

Kasutusõiguse ala: 47 m²

Koostaja: Kristjan Karabelnik
 tel: 503 9010
 e-post: kristjan@alkranel.ee